

KROK 1: Internetový prohlížeč


- » Zadejte adresu:
<http://cz.mawis.eu/stredocesky-kraj/>



KROK 2: Vstup do služby

- » Klikněte na Žádost o vyjádření

Veřejný přístup






KROK 3: Žadatel

- » Vyberte důvod žádosti
- » Vyplňte údaje o žadateli a stavebníkovi (investor)



KROK 4: Zájmové území

- » Upřesněte lokalizaci dle adresy (parcely KN), nebo navigačními tlačítky
- » Zakreslete zájmové území pomocí ikony 
- » a potvrďte dvojklikem myši
- » Zadejte název polygonu




KROK 5: Správci

- » Vyberte správce, pro které si přejete žádost vytvořit
- » Vyberte způsob převzetí vyjádření



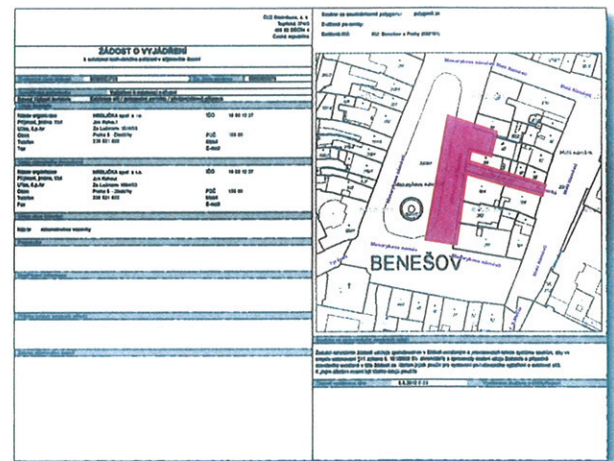
KROK 6: Další údaje

- » Vyplňte název akce (stavby)
- » Připojte přílohy, pokud jsou vyžadovány
- » Klikněte na Odeslat




KROK 7: Rekapitulace

- » Informace o vytvoření (podání) žádosti
- » Zde si můžete stáhnout žádost pro konkrétní správce ve formátu PDF



The screenshot shows a form titled 'ŽÁDOST O VYJÁDRĚNÍ' with various input fields and a map on the right side showing a red polygon on a street map labeled 'BENEŠOV'.

Ukázka vytvořené žádosti